

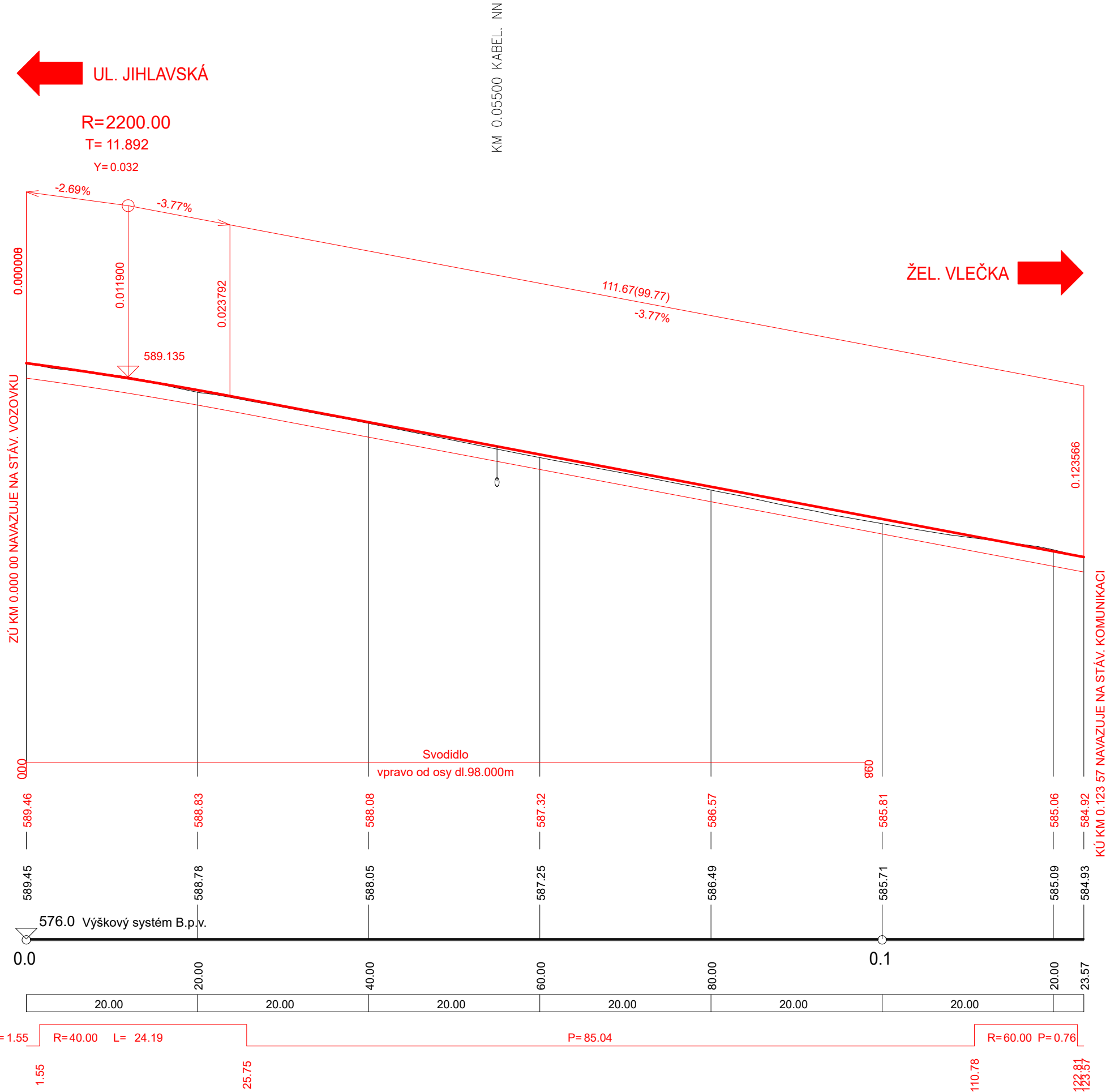
DRUH POVRCHU ÚZEMÍ
KATASTRÁLNÍ ÚZEMÍ
OKRES:
KRAJ:

OST.PLOCHY
MĚSTO ŽDĀR

ŽDĀR NAD SÁZAVOU
VYSOČINA

SKLONOVÉ POMĚRY:

R=2200.00
T= 11.892
Y= 0.032



MĚŘÍTKA:
1: 500., 1: 100.

KÓTY NIVELETY:




KÓTY TERÉNU:

SROVNÁVACÍ ROVINA:

STANIČENÍ:

VZDÁLENOST PŘ. ŘEZŮ:

D.

VEDOUCÍ PROJEKTANT	ING. KOTLÁN				PRON Jihlava, spol. s r.o., Pod Příkopem 6, 586 01 Jihlava tel.: 567 579 151, www.profi-jl.cz
ZODP. PROJEKTANT	ING. KOTLÁN				
VYPRACOVAL					
KONTROLOVAL	ING. SEDLÁK				
OBJEDNATEL, INVESTOR	MĚSTO ŽDĀR NAD SÁZAVOU			FORMÁT	2,5 A4
NÁZEV AKCE: OPRAVA KOMUNIKACE K ŽEL. VLEČCE Z ULICE JIHLAVSKÁ, ŽDĀR N. S.				DATUM	I / 2024
				STUPEŇ	PDPS
				ZAK. Č.	2023-000071
				PARÉ Č.	
OBSAH	Podélný profil komunikace			MĚŘITKO	Č. VÝKRESU
				1 : 500/ 100	103